









LEGENDA INŽENÝRSKÝCH SÍTÍ:

-  Stávající vodovod - OVak
-  Stávající kanalizace - OVak
-  Stávající NN podz. - ČEZ
-  Stávající nízkotlak - GasNet
-  Stávající VO - OK
-  Stávající sděl. vedení - CETIN
-  Navržené kanalizační přípojky PVC DN 150

LEGENDA DOPRAVNÍHO ZNAČENÍ:


-  IP11a dopravní značení svíslé navržené
-  dopravní značení vodorovné navržené
-  navržený sloupek DZ
-  rozhledové trojúhelníky

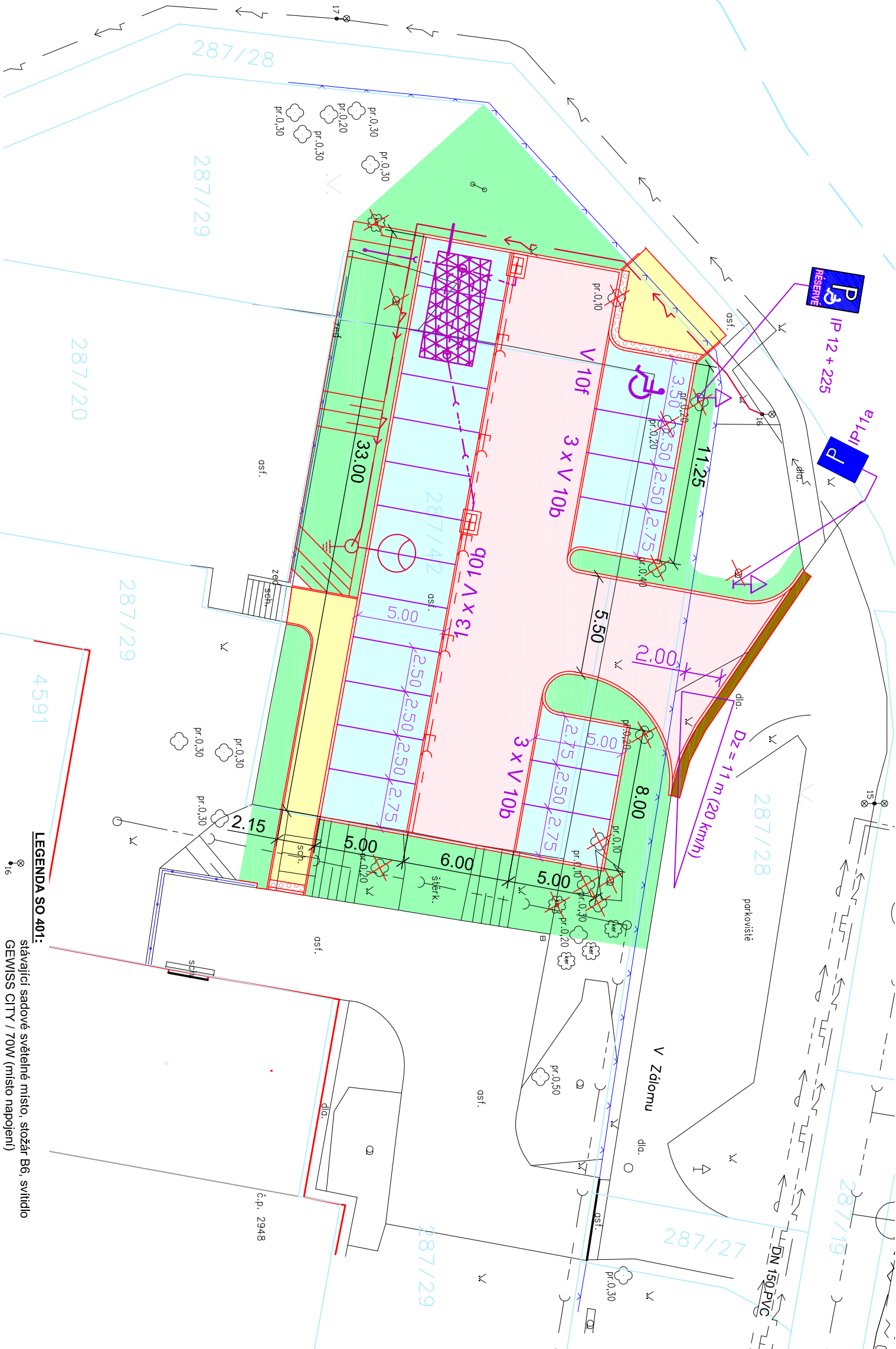
Dopravní značení je zakresleno jen v rozsahu nutném pro návrh. Dopravní značení se provede dle TP 65 (aktualizované) TP 133. Min. vzdálenost hrany značky od vozovky silnice 0,5 m.






Pozn.:

Inženýrské sítě jsou v situaci zaznačeny pouze orientačně, před zahájením výkopových prací nutno geodeticky vytyčit za účasti jejich správce. Při souběžném vedení sítí a při křížení sítí budou dodrženy odstupy jednovlákových tras trubních a kabelových vedení dle ČSN 736005. Budou respektována ochranná pásma, stanovená v provozních řádech a vyjádřeních jednotlivých správců sítí.





NÁZEV STAVBY				<div><div>DOPRAVNÍ PROJEKCE BOJKO</div></div>	
Parkoviště za školou, ul. V Zlomu					
ZODPOVĚDNÝ PROJEKTANT		PODPIS	VYPRACOVAL		PODPIS
Ing. Ondřej Bojko			Ing. Ondřej Bojko		
OBJEDNATEL		Městský obvod Ostrova-Jih, ul. Horní 3, 700 30 Ostrova-Hrabůvka			
STAVBNÍ OBJEKT		ČÁST	D. DOKUMENTACE OBJEKTŮ		
SO 101 - MÍSTNÍ KOMUNIKACE					
NÁZEV VÝKRESU		TRVALÉ DOPRAVNÍ ZNAČENÍ			
ČÍSLO VÝKRESU		SO 101 - 05			












LEGENDA :

-  stromy určené ke kácení vč. pořadového čísla
-  navržená sorpční vpust' (SO 301)
-  navržený vsakovací objekt (SO 301)

LEGENDA SO 401:

-  stávající sadové světelné místo, stožár B6, svítidlo GEWISS CITY / 70W (místo napojení)
-  stávající kabelový rozvod AYKY 4x35
-  nový bezpaticový stožár BM 8, výložník V1/2000, LED svítidlo R2L2 (specifikace dle výpočtu v DPS SO 401)
-  kabel VO CYKY-J 4x10 v DVR 75, výkop 35/60cm, výstr.folie, zemnic FeZn 10mm

LEGENDA STAVEBNÍCH ÚPRAV SO 101:

-  parcelní hranice vč. parc. čísla
-  navržená hrana stavebních úprav
-  navržená drenáž DN 100
-  navržený chodník (zámková dlažba, šedá, tl. 60 mm), 60 m²
-  slepecká reliéfní dlažba (červená, tl. 60 mm), 5 m²
-  příjezdová komunikace (černý asfalt), 275 m²
-  navržené parkoviště (zámková dlažba, šedá, tl. 80 mm), 260 m²
-  předlažba stáv. příjezdové komunikace 8 m²
-  zatravněná plocha